



CAMPING DU PONT DE BUSSY - ANOST - GRAND AUTUNOIS MORVAN

CAMPING DU PONT DE BUSSY - ANOST

Un havre de tranquillité au cœur du Parc naturel régional du Morvan. Situé à Anost, charmant village du Morvan, le Camping municipal du Pont de Bussy vous accueille du 1er avril au 30 septembre dans un cadre verdoyant et authentique.

<https://campingdupontdebussy.fr>



Camping du Pont de Bussy






☎ 03 71 47 01 70

A Camping du Pont de Bussy - Anost : Route de Bussy 71550 ANOST





Camping du Pont de Bussy - Anost

-  Emplacements 1personne
-  Emplacements 2 personnes
-  Emplacements Groupes
-  Titre de mon unité de location (Ex. Chambre Océane)
-  Mobil-Homes UTOPIA & CALYPSO

Un havre de tranquillité au cœur du Parc Naturel Régional du Morvan situé à Anost, charmant village du Morvan, le Camping municipal au Pont de Bussy vous accueille dans un cadre verdoyant, paisible et authentique. Ici, la nature est votre voisine immédiate, et l'aventure commencera dès votre arrivée. 37 emplacements individuels, 2 emplacements groupes et 2 mobil-homes pour ce camping situé à côté d'un plan de baignade et à deux pas du centre du village.




Infos sur l'établissement

 *Communs*

 *Activités*

 *Réseaux*

 *Stationnement*

Parking

 *Services*

 *Extérieurs*

Plan d'eau

Tennis



Emplacements 1 personne



Emplacement



30
m²

Grand emplacement avec électricité comprise - Place de parking

Chambres

Chambre(s): 0

Lit(s): 0

dont lit(s) 1 pers.: 0

dont lit(s) 2 pers.: 0

*Salle de bains / Salle
d'eau*

WC

WC communs

Cuisine

Autres pièces

Media

Autres équipements

Chauffage / AC

Exterieur

Divers



Emplacements 2 personnes



Emplacement



30
m²

Grand emplacement avec électricité comprise - Place de parking

Chambres

Chambre(s): 0

Lit(s): 0

dont lit(s) 1 pers.: 0

dont lit(s) 2 pers.: 0

*Salle de bains / Salle
d'eau*

WC

WC communs

Cuisine

Autres pièces

Media

Autres équipements

Chauffage / AC

Exterieur

Divers



Emplacements Groupes



Emplacement



100
m2

Grand emplacement pour groupes sans électricité - Place de parking

Chambres

Chambre(s): 0

Lit(s): 0

dont lit(s) 1 pers.: 0

dont lit(s) 2 pers.: 0

*Salle de bains / Salle
d'eau*

WC

Cuisine

Autres pièces

Media

Autres équipements

Chauffage / AC

Exterieur

Divers

RANDO'TENTE

NEW 2026!



Titre de mon unité de location (Ex. Chambre Océane)



Tente



2

personnes



1

chambre



6

m2



RANDO'TENTE, un hébergement insolite pour les amoureux de la nature

Chambres

Chambre(s): 1
Lit(s): 2

dont lit(s) 1 pers.: 2
dont lit(s) 2 pers.: 0

*Salle de bains / Salle
d'eau
WC*

WC communs

*Cuisine
Autres pièces*

Terrasse

Media

Wifi

Autres équipements

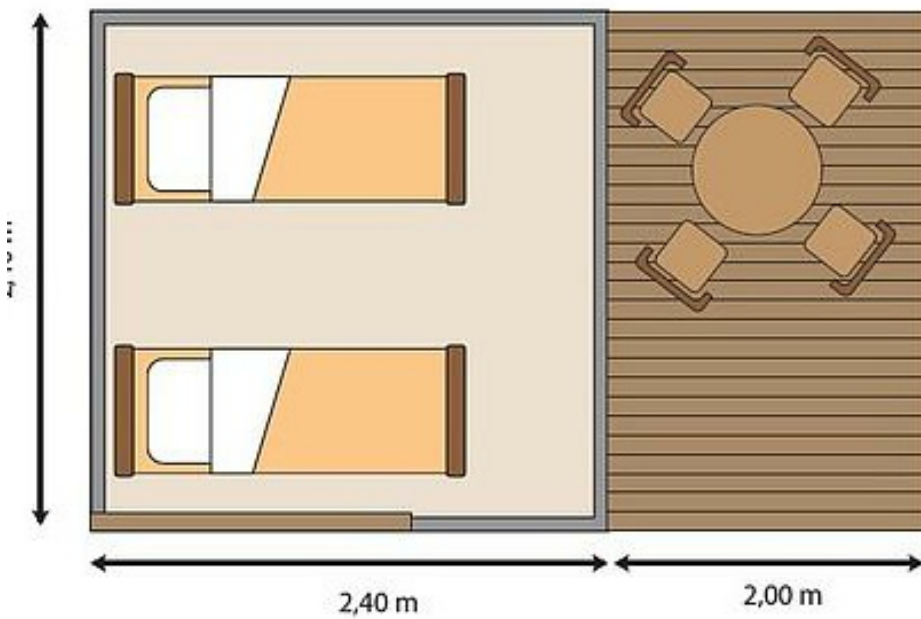
Lave linge collectif

Sèche linge collectif

*Chauffage / AC
Exterieur*

Salon de jardin

Divers





Mobil-Homes UTOPIA & CALYPSO



Mobil-home



8

personnes



3

chambres




20

m2



Le Calypso et l'Utopia d'une capacité de 7/8 couchages (3 chambres) + une banquette lit dans le salon.
Les draps et linges de maison ne sont pas fournis (prévoir housse de couette, drap et taie d'oreiller)

<i>Chambres</i>	Chambre(s): 3 Lit(s): 5	dont lit(s) 1 pers.: 4 dont lit(s) 2 pers.: 1
<i>Salle de bains / Salle d'eau</i>	2 banquettes dans la salle à manger 1 kitchenette Draps, taies oreiller et housses de couette non fournis 4 lits simples 80 X 190 1 lit double 140 X 190	
<i>WC</i>	Salle de bains avec douche Salle(s) d'eau (avec douche): 1	
<i>Cuisine</i>	WC: 1 WC indépendants	
<i>Autres pièces</i>	Cuisine américaine Lave vaisselle	Réfrigérateur
<i>Media</i>	Terrasse	
<i>Autres équipements</i>	Lave linge collectif	
<i>Chauffage / AC</i>	Chauffage	



A savoir : conditions de la location

Arrivée Arrivée à partir de 16h00

Départ Départ 10h00

*Langue(s)
parlée(s)* Anglais Français

*Annulation/
Prépaiement/
Dépot de
garantie*

*Moyens de
paiement* Cartes de paiement Chèques bancaires et postaux
Chèques Vacances

Ménage

*Draps et Linge
de maison* Draps de lit non fournis (Prévoir housse de couette, drap
et taie oreiller)

*Enfants et lits
d'appoints* Lit bébé

*Animaux
domestiques* Les animaux sont admis.

Tarifs

Camping du Pont de Bussy - Anost

Nos tarifs et nos disponibilités sont actualisés sur notre site :
<https://campingdupontdebussy.fr>

Mes recommandations

Toutes les Activités

Découvrir le Grand Autunois Morvan

OFFICE DE TOURISME DU GRAND AUTUNOIS MORVAN

WWW.AUTUN-TOURISME.COM




Ah ! Nos pizz !

☎ 03 85 82 78 09
Le Bourg

0.4 km
📍 ANOST



Pizzeria grill, située au centre du village avec parking pour vélo, VTT, moto ou quad et attache pour chevaux. Agréable terrasse fleurie. Service à toute heure.



L'Avant Gare

☎ 09 78 80 97 21
70 route d'Autun Anost

2.7 km
📍 ANOST



Bar d'ambiance, café théâtre au coeur d'une ancienne gare du tacot. Profitez d'un verre au bord d'une rivière. Lieu événementiel et culture.



EURL Le Moulin

☎ 03 85 54 13 94
Le Moulin
🌐 <https://moulinpetiteverriere.com>

6.8 km
📍 LA PETITE-VERRIERE



Le Moulin de la Petite Verrière est un restaurant familial. Nous vous invitons à venir déguster des truites fraîches, élevées dans notre ferme Piscicole. Nous proposons sur notre carte nos produits transformés sur place comme de la truite fumée, de la terrine de truite... Vous pourrez également profiter des produits du terroir issus de producteurs locaux du Parc du Morvan. Toutes les recettes sont préparées et cuisinées à base de produits de notre pisciculture du Moulin de la Petite Verrière. Produits labellisés Parc du Morvan, Nature et Talents et faisant partis de l'association Morvan Terroir.



Le Chaudron de Bibracte

☎ 03 85 86 52 40
Mont Beuvray
🌐 <http://www.bibracte.fr>

16.5 km
📍 SAINT-LEGER-SOUS-BEUVRAY



Pour ce repas original, pas de sanglier ! Mais un menu concocté à partir d'ingrédients connus des Gaulois, servi dans de la vaisselle identique à celle des habitants de Bibracte, dans un cadre atypique. le menu en 2026 Uindos- "blanc" en langue gauloise Émincé de chou blanc et ses croûtons assaisonnés à l'huile de noisette et au vinaigre de cidre bio. Banuos- "jeune porc" Effiloché de porc brionnais au miel et à la moutarde à l'ancienne, accompagné de pois cassés bio au carvi et de carottes jaunes. Variante végétarienne : Bräuon- "meule" Quenelles végétariennes aux champignons, accompagnées de pois cassés bio au carvi et de carottes jaunes. Suaduilla "petite douceur" Gâteau de pain perdu à la myrtille, sous son filet de miel bio de la Ferme du Rebout. Pain de campagne au levain de la Petite boulangerie du Morvan



Base de loisirs Pierre Humbert

☎ 03 85 86 80 38#03 85 82 73 26
Pont de Bussy
🌐 <https://www.autun-tourisme.com>

0.1 km
📍 ANOST



Près du camping, plan d'eau communal dans un cadre verdoyant à la sortie du village.



EtrottinMorvan - Location de vélos électriques et musculaires


Base de loisirs Pierre Humbert

<https://www.etrrott-in-morvan.fr/>

0.5 km
ANOST



Découvrez le Morvan à vélo ! VTT électriques -VTC électriques - VTT musculaires Pour en profiter avec toute la famille, nous vous proposons des remorques de transports pour enfants, remorques de transports pour chiens. Plusieurs itinéraires vous seront proposés avec guidage GPS. Livraison gratuite 5 km autour de Anost.




Boucle cyclo d'Anost

☎ 03 85 86 80 38

0.4 km



Circuit vélo route au départ du centre d'Anost, vous passerez par les routes de campagne, la forêt de la Fiolle, le hameau d'Athez, Velée, Vaumignon. Le parcours vous fera passer par La Petite-Verrière, Vignerux et Cussy-en-Morvan.



Itinérance Verte en Autunois-Morvan

0.5 km



Au départ du village d'Anost, répondez à l'appel des collines et forêts morvandelles et de sa beauté sauvage avec comme but atteindre Autun, la cité gallo-romaine ! C'est un parcours au gré de véloroutes, chahutant aussi avec les chemins herbeux ou caillouteux, où vous évoluerez au cœur d'un nuancier de verts aux vertus régénérantes au sud du Parc naturel régional du Morvan. La belle Augustodunum se mérite avec un peu d'efforts. La campagne dévoile sa magnifique nature et un relief au parcours quelque peu mouvementé. Les adeptes de VTT auront quant à eux la possibilité de se lancer sur l'itinéraire de la Grande Traversée du Massif Central (GTMC) et muscler les mollets sur les montées et dénivelés de l'étape Anost-Glux-en-Glenne ou la liaison depuis Autun jusqu'à Mesvres.



Le Circuit des Galvachers

☎ 03 85 86 80 38

0.5 km



Départ – D2 vers le nord : Prendre la D2 en direction du nord, faire 10 m, puis tourner à gauche direction Les Grelodots. À la croix, tourner à gauche et suivre le chemin tout droit jusqu'à la route. Vers le GR13 – Moulin Cassé > Bussy : Traverser le pont, tourner à droite, puis prendre le chemin de gauche, commun au GR13 (rouge/blanc) et au GRP (rouge/jaune). Suivre ce chemin sur 2 km jusqu'à Bussy. Crête PR – Triple balisage : À l'entrée du hameau, tourner à gauche, traverser la route et prendre en face le chemin de crête (PR jaune + GR13 rouge/blanc). Marcher 600 m jusqu'au point où apparaissent 3 balisages (GR13 + GRP + PR). Tourner à droite, faire 10 m, puis tourner encore à droite. Rester sur le chemin de droite pendant 300 m pour atteindre la D388. D388 > Athez > Velée : Prendre à gauche et suivre la D388 sur 1,2 km. À Athez, prendre à gauche la C6 direction Velée. Passer le pont de bois, puis tourner à



La Boucle des Gaudrys

☎ 03 85 86 80 38

0.5 km



Départ – Traversée de la D2 : Traverser la D2, passer devant l'épicerie et l'ancienne bascule. Prendre à droite le petit raidillon. En bas, tourner à gauche, passer le pont, puis suivre le chemin goudronné sur 300 m. Vers La Genette : À l'intersection, aller tout droit direction La Genette et l'Orme de Brévoigne. À La Genette, la route devient chemin. Faire 700 m sur le sentier. À la 1ère intersection, continuer tout droit. Le chemin monte sur 500 m. Captage d'eau > Côte de Billon : À la 2e intersection marquée d'une croix, aller tout droit. Parcourir 400 m jusqu'au captage d'eau. Le chemin tourne à gauche : le suivre sur 1 km. Tourner à droite, puis longer la Côte de Billon. Après 500 m, le chemin devient une petite route. Gaudrys > Chevannes > Vaumignon Traverser les hameaux des Gaudrys et Chevannes. Rejoindre la D2, tourner à droite, suivre 150 m, puis tourner à gauche direction Vaumignon. Faire 1 km. À la croix de Vaumignon.

Mes recommandations (suite)

Toutes les Activités

Découvrir le Grand Autunois Morvan

OFFICE DE TOURISME DU GRAND AUTUNOIS MORVAN

WWW.AUTUN-TOURISME.COM



Notre-Dame de l'Aillant

☎ 03 85 86 80 38

1.1 km
📍



Départ – Mairie : Prendre la D2 vers le nord et traverser le village. Après 500 m, tourner à gauche à la croix du hameau de Joux. Faire 100 m, puis tourner à droite à la deuxième croix. Rejoindre la D2, la traverser, et prendre le chemin goudronné en face. Faire 100 m, puis tourner à gauche sur un petit sentier. Il rejoint à nouveau la D2, que l'on retransverse pour emprunter le chemin montant vers Notre-Dame de l'Aillant. Montée vers Notre-Dame de l'Aillant : Après 700 m de montée, prendre le chemin à gauche. Après 50 m, atteindre la statue de la Vierge et le point de vue. Revenir sur ses pas et tourner à gauche pour rejoindre le balisage jaune. Le chemin monte jusqu'à la route forestière : tourner à gauche. Faire 20 m, puis tourner à gauche avant la barrière ONF. Descente en forêt > GR13 : Descendre à travers la forêt sur 1 km. Faire 50 m sur la portion commune avec le GR13, puis tourner à droite. Suivre le sentier



Autour de Chissey-en-Morvan

☎ 03 85 86 80 38

11.0 km
📍



Depuis le parking de la salle des fêtes – place des Gilandes, débiter le circuit dans le sens horaire en prenant à droite pour redescendre sur la route Michel de Chaugy sur 200 m. Au carrefour, prendre à gauche sur 20 m, puis encore à gauche dans la rue de la Garde, à suivre sur 500 m de petit goudron. Emprunter ensuite le chemin principal sur 2,7 km : vous êtes sur l'ancienne voie romaine. Au carrefour des 4 chemins, suivre le balisage et redescendre vers la D980 sur 800 m. Peu avant la route, apercevoir sur la droite le château de Buis. En bas du chemin, tourner à gauche, emprunter la route départementale sur 100 m, puis prendre à droite la rue de la Mouche sur 200 m. Après avoir traversé le pont au-dessus du Ternin, prendre à droite au pied de la maison de la Place, sur 500 m, puis encore à droite au carrefour dans un chemin longeant les prés en direction de Valouze (1 km). En bout de chemin, retrouver le goudron à droite et

